

シートベルト着用状況全国調査(2022)

警察庁/日本自動車連盟(JAF)

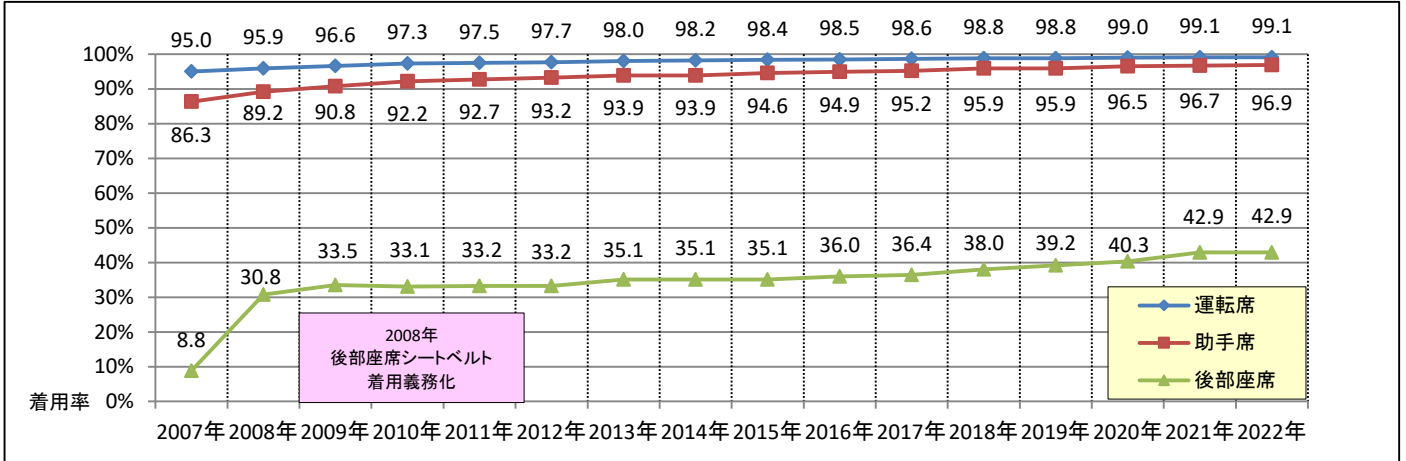
■ 一般道路の着用率

調査箇所数	調査対象	着用	非着用	合計	着用率
781	運転者	301,660	2,759	304,419	99.1%
	助手席同乗者	46,516	1,499	48,015	96.9%
	後部座席同乗者	23,968	31,951	55,919	42.9%

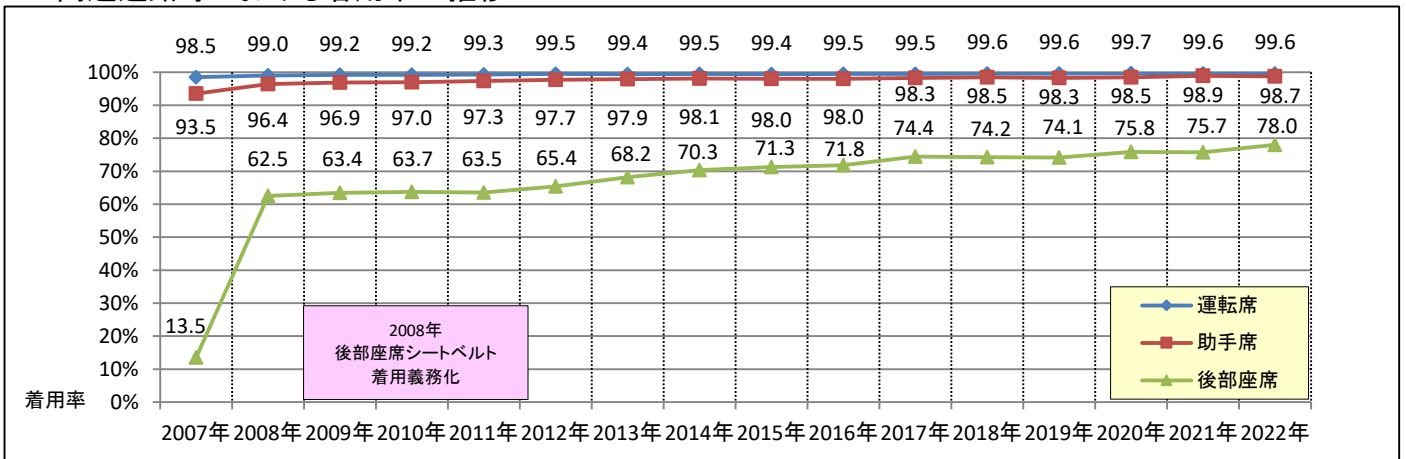
■ 高速道路等の着用率

調査箇所数	調査対象	着用	非着用	合計	着用率
104	運転者	55,297	245	55,542	99.6%
	助手席同乗者	18,911	252	19,163	98.7%
	後部座席同乗者	10,725	3,032	13,757	78.0%

■ 一般道路における着用率の推移



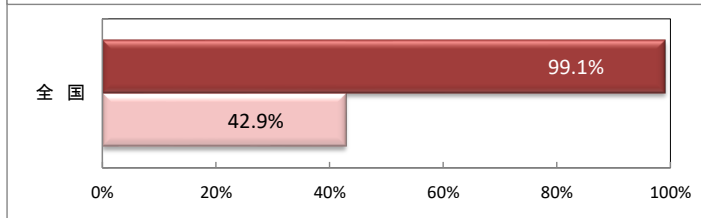
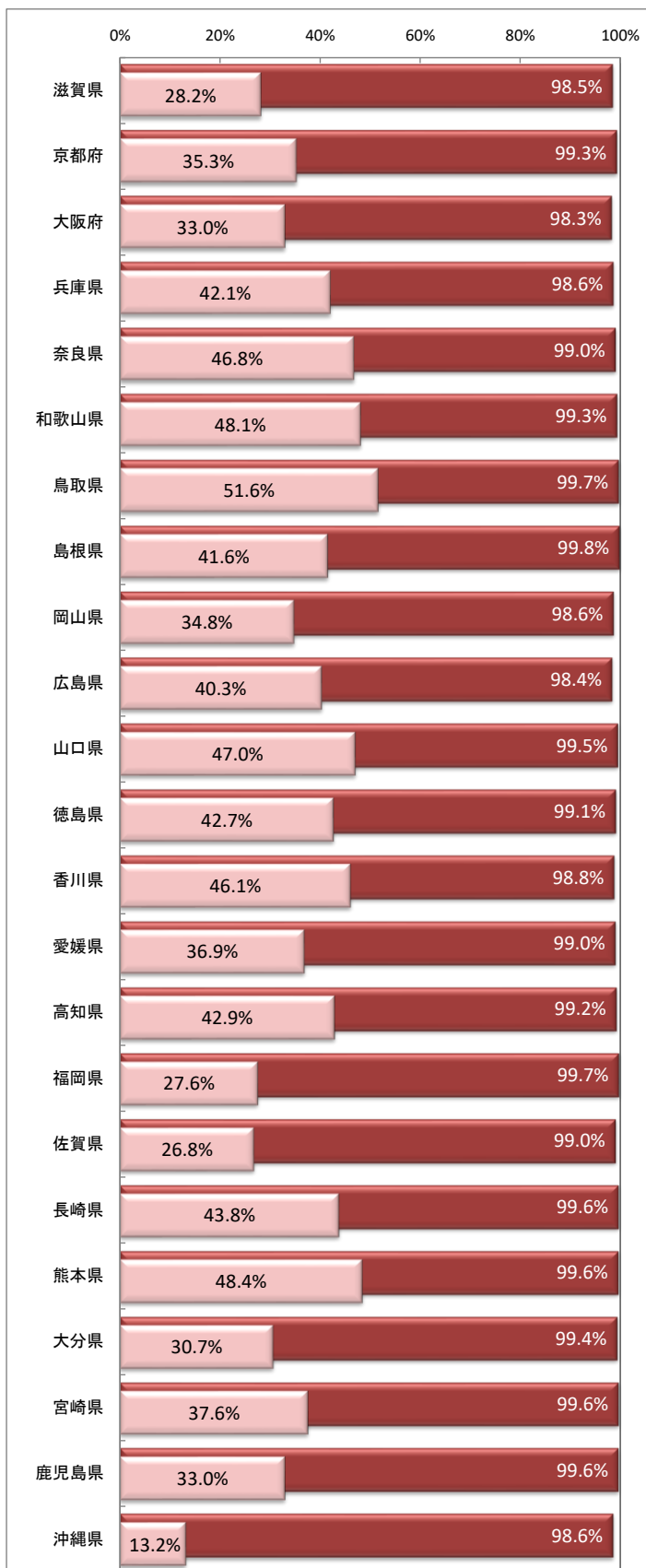
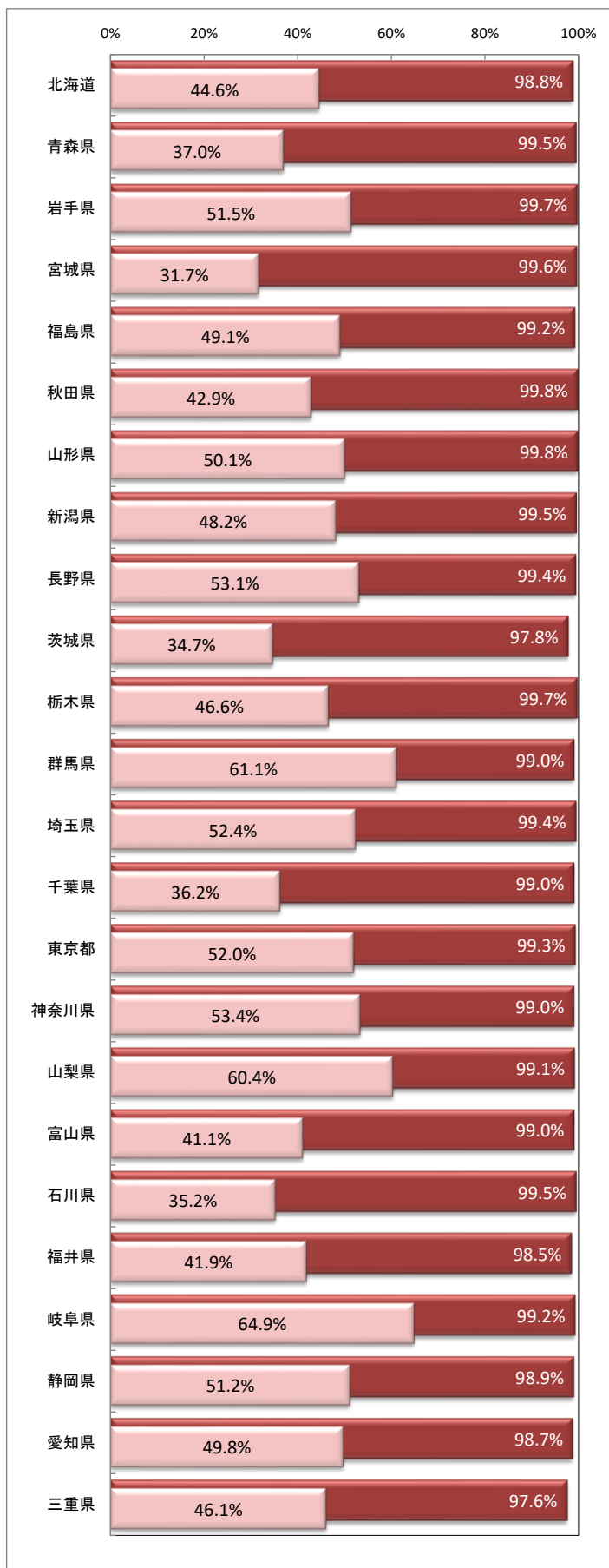
■ 高速道路等における着用率の推移



■ 調査の概要

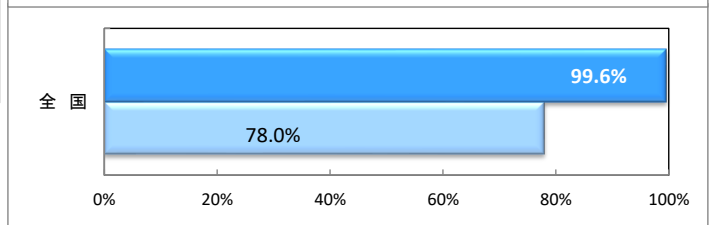
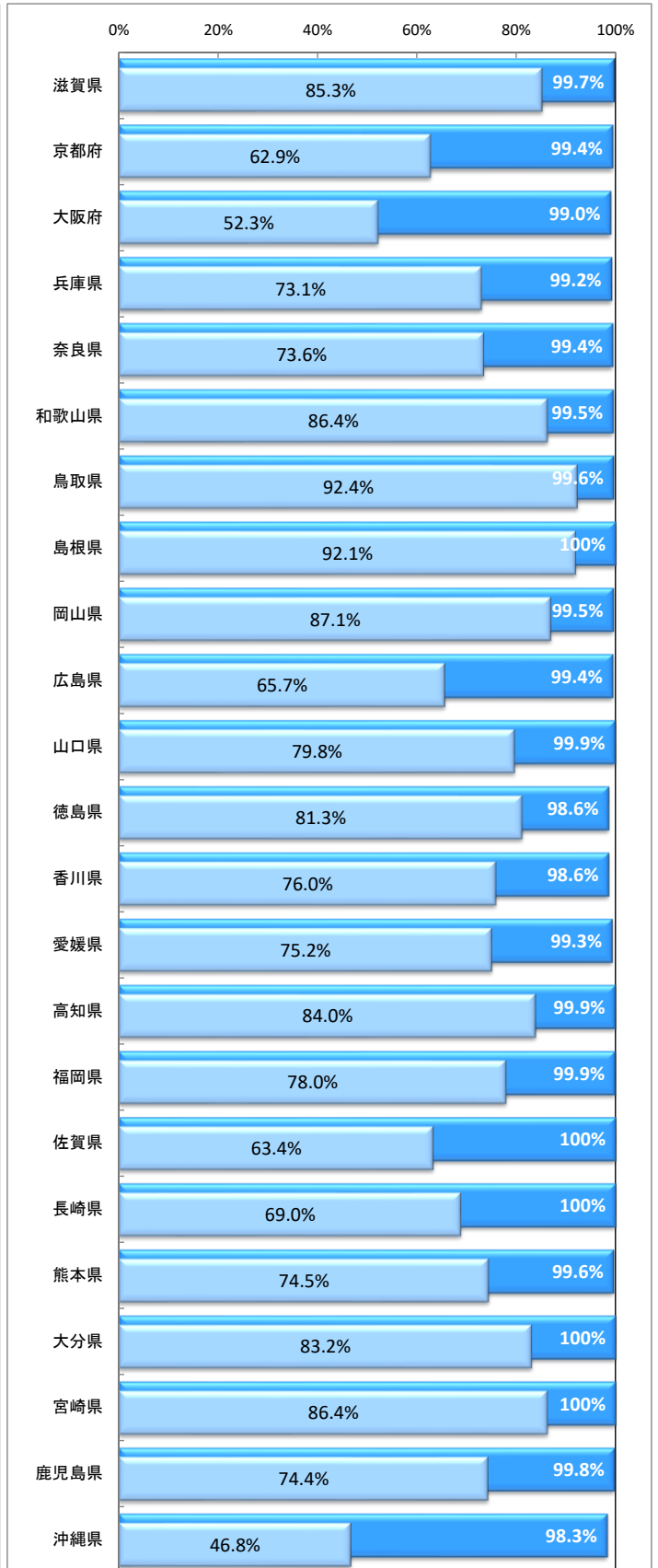
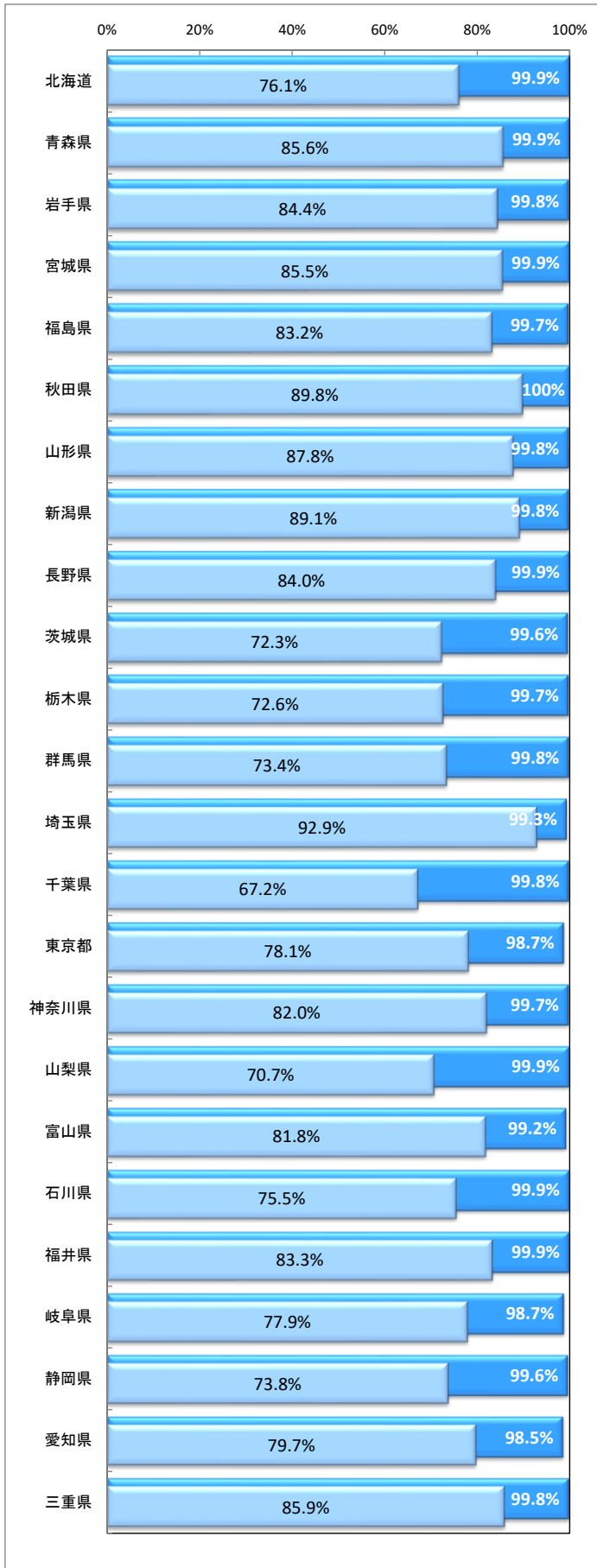
- 調査目的
シートベルトの着用状況を調査、公表することにより、シートベルト着用の促進を図ることを目的とする。
- 調査期間
2022年10月11日(火)～12月3日(土)
- 調査箇所
(1) 一般道路 : 全国781箇所
(2) 高速道路等 : 全国104箇所
- 調査人数
(1) 一般道路 : 運転者 304,419人 助手席同乗者 48,015人 後部座席同乗者 55,919人
(2) 高速道路等 : 運転者 55,542人 助手席同乗者 19,163人 後部座席同乗者 13,757人
- 調査方法
目視による
- 調査対象
(1) 対象車両
① 運転者・助手席同乗者: 軽自動車、小型自動車及び普通自動車(事業用自動車及び外部に荷台を有する貨物自動車を除く)
② 後部座席同乗者 : 乗用の、軽自動車、小型自動車及び乗車定員10人以下の普通自動車(事業用自動車を除く)
(2) 対象者
対象車両の運転者及び同乗者(幼児及び着用免除事由該当者を除く)

一般道路 都道府県別の運転者・後部座席同乗者の着用率



[凡例]
濃色表示は「運転者」、淡色表示は「後部座席同乗者」

高速道路等 都道府県別の運転者・後部座席同乗者の着用率



[凡例]
濃色表示は「運転者」、淡色表示は「後部座席同乗者」

都道府県別シートベルト着用状況調査結果

都道府県	一般道路									高速道路等										
	調査箇所数	運転者			助手席同乗者			後部座席同乗者			調査箇所数	運転者			助手席同乗者			後部座席同乗者		
		総数(人)	着用者(人)	着用率(%)	総数(人)	着用者(人)	着用率(%)	総数(人)	着用者(人)	着用率(%)		総数(人)	着用者(人)	着用率(%)	総数(人)	着用者(人)	着用率(%)	総数(人)	着用者(人)	着用率(%)
北海道	18	9,000	8,892	98.8%	1,138	1,106	97.2%	1,500	669	44.6%	3	1,500	1,499	99.9%	645	640	99.2%	355	270	76.1%
青森県	16	5,000	4,973	99.5%	1,150	1,134	98.6%	1,000	370	37.0%	2	1,000	999	99.9%	172	172	100%	250	214	85.6%
岩手県	16	5,097	5,081	99.7%	871	854	98.0%	1,061	546	51.5%	2	1,000	998	99.8%	274	274	100%	250	211	84.4%
宮城県	19	9,000	8,964	99.6%	1,200	1,181	98.4%	1,500	475	31.7%	2	1,500	1,499	99.9%	451	451	100%	385	329	85.5%
福島県	15	5,000	4,959	99.2%	488	472	96.7%	1,000	491	49.1%	2	1,000	997	99.7%	294	292	99.3%	250	208	83.2%
秋田県	13	5,000	4,990	99.8%	402	394	98.0%	1,016	436	42.9%	2	1,000	1,000	100%	180	180	100%	275	247	89.8%
山形県	13	5,000	4,991	99.8%	1,270	1,258	99.1%	1,004	503	50.1%	2	1,000	998	99.8%	201	200	99.5%	262	230	87.8%
新潟県	26	9,000	8,957	99.5%	1,937	1,899	98.0%	1,504	725	48.2%	2	1,500	1,497	99.8%	331	328	99.1%	350	312	89.1%
長野県	18	9,000	8,944	99.4%	854	807	94.5%	1,500	797	53.1%	2	1,500	1,499	99.9%	792	787	99.4%	350	294	84.0%
茨城県	18	9,000	8,798	97.8%	787	725	92.1%	1,500	520	34.7%	2	1,500	1,494	99.6%	208	205	98.6%	358	259	72.3%
栃木県	12	5,000	4,984	99.7%	940	926	98.5%	1,000	466	46.6%	2	1,000	997	99.7%	448	446	99.6%	263	191	72.6%
群馬県	12	5,100	5,049	99.0%	709	691	97.5%	1,050	642	61.1%	2	1,000	998	99.8%	225	224	99.6%	263	193	73.4%
埼玉県	18	9,000	8,949	99.4%	1,013	994	98.1%	1,500	786	52.4%	2	1,500	1,490	99.3%	386	379	98.2%	350	325	92.9%
千葉県	26	9,136	9,046	99.0%	2,217	2,117	95.5%	1,620	587	36.2%	2	1,552	1,549	99.8%	652	642	98.5%	360	242	67.2%
東京都	29	9,750	9,679	99.3%	2,050	1,994	97.3%	1,650	858	52.0%	2	1,500	1,481	98.7%	402	388	96.5%	375	293	78.1%
神奈川県	22	9,051	8,957	99.0%	2,149	2,104	97.9%	1,537	820	53.4%	2	1,500	1,496	99.7%	652	642	98.5%	350	287	82.0%
山梨県	11	5,000	4,954	99.1%	278	262	94.2%	1,000	604	60.4%	2	1,000	999	99.9%	502	499	99.4%	266	188	70.7%
富山県	14	5,003	4,953	99.0%	1,012	969	95.8%	1,070	440	41.1%	2	1,003	995	99.2%	536	527	98.3%	275	225	81.8%
石川県	16	5,403	5,375	99.5%	692	673	97.3%	1,010	356	35.2%	2	1,094	1,093	99.9%	331	328	99.1%	273	206	75.5%
福井県	14	5,300	5,218	98.5%	527	507	96.2%	1,010	423	41.9%	2	1,061	1,060	99.9%	629	624	99.2%	275	229	83.3%
岐阜県	15	5,220	5,180	99.2%	854	838	98.1%	1,000	649	64.9%	4	1,011	998	98.7%	400	383	95.8%	258	201	77.9%
静岡県	22	9,020	8,924	98.9%	1,443	1,393	96.5%	1,515	776	51.2%	2	1,500	1,494	99.6%	463	451	97.4%	381	281	73.8%
愛知県	21	9,139	9,022	98.7%	1,637	1,601	97.8%	1,506	750	49.8%	2	1,500	1,478	98.5%	285	279	97.9%	350	279	79.7%
三重県	12	5,350	5,219	97.6%	873	817	93.6%	1,000	461	46.1%	2	1,099	1,097	99.8%	490	487	99.4%	262	225	85.9%
滋賀県	13	5,244	5,165	98.5%	289	273	94.5%	1,000	282	28.2%	2	1,000	997	99.7%	250	246	98.4%	273	233	85.3%
京都府	26	9,532	9,465	99.3%	2,589	2,515	97.1%	1,557	550	35.3%	2	1,500	1,491	99.4%	902	890	98.7%	350	220	62.9%
大阪府	26	9,050	8,894	98.3%	1,625	1,544	95.0%	1,500	495	33.0%	2	1,500	1,485	99.0%	400	387	96.8%	350	183	52.3%
兵庫県	21	9,000	8,874	98.6%	1,800	1,709	94.9%	1,500	631	42.1%	2	1,500	1,488	99.2%	471	461	97.9%	350	256	73.1%
奈良県	18	5,000	4,952	99.0%	696	686	98.6%	1,000	468	46.8%	3	1,000	994	99.4%	434	427	98.4%	250	184	73.6%
和歌山県	11	5,000	4,967	99.3%	618	597	96.6%	1,000	481	48.1%	2	1,000	995	99.5%	189	187	98.9%	250	216	86.4%
鳥取県	13	5,000	4,983	99.7%	947	925	97.7%	1,000	516	51.6%	2	1,000	996	99.6%	562	557	99.1%	250	231	92.4%
島根県	14	5,050	5,041	99.8%	748	737	98.5%	1,025	426	41.6%	2	1,072	1,072	100%	479	477	99.6%	266	245	92.1%
岡山県	16	5,495	5,420	98.6%	823	794	96.5%	1,014	353	34.8%	3	1,082	1,077	99.5%	288	283	98.3%	263	229	87.1%
広島県	27	9,712	9,553	98.4%	1,887	1,827	96.8%	1,557	628	40.3%	5	1,500	1,491	99.4%	365	343	94.0%	350	230	65.7%
山口県	15	5,274	5,249	99.5%	749	730	97.5%	1,050	494	47.0%	2	1,000	999	99.9%	493	489	99.2%	257	205	79.8%
徳島県	15	5,000	4,954	99.1%	356	334	93.8%	1,000	427	42.7%	2	1,000	986	98.6%	188	185	98.4%	262	213	81.3%
香川県	15	5,087	5,025	98.8%	409	360	88.0%	1,000	461	46.1%	2	1,000	986	98.6%	186	181	97.3%	250	190	76.0%
愛媛県	13	5,000	4,951	99.0%	369	353	95.7%	1,000	369	36.9%	2	1,000	993	99.3%	389	386	99.2%	250	188	75.2%
高知県	10	5,000	4,960	99.2%	554	542	97.8%	1,000	429	42.9%	2	1,000	999	99.9%	185	184	99.5%	250	210	84.0%
福岡県	19	9,000	8,974	99.7%	1,450	1,429	98.6%	1,500	414	27.6%	2	1,500	1,498	99.9%	625	623	99.7%	355	277	78.0%
佐賀県	15	5,045	4,997	99.0%	1,062	1,031	97.1%	1,000	268	26.8%	2	1,018	1,018	100%	335	334	99.7%	254	161	63.4%
長崎県	15	5,000	4,981	99.6%	675	654	96.9%	1,010	442	43.8%	2	1,050	1,050	100%	413	409	99.0%	274	189	69.0%
熊本県	11	5,000	4,979	99.6%	335	330	98.5%	1,090	528	48.4%	2	1,000	996	99.6%	478	469	98.1%	267	199	74.5%
大分県	15	5,215	5,182	99.4%	1,414	1,394	98.6%	1,001	307	30.7%	3	1,000	1,000	100%	600	598	99.7%	250	208	83.2%
宮崎県	12	5,000	4,982	99.6%	517	506	97.9%	1,000	376	37.6%	2	1,000	1,000	100%	191	191	100%	250	216	86.4%
鹿児島県	14	5,086	5,066	99.6%	854	834	97.7%	1,012	334	33.0%	2	1,000	998	99.8%	360	358	99.4%	250	186	74.4%
沖縄県	11	5,060	4,988	98.6%	758	696	91.8%	1,050	139	13.2%	3	1,000	983	98.3%	431	418	97.0%	250	117	46.8%
合計	781	304,419	301,660	99.1%	48,015	46,516	96.9%	55,919	23,968	42.9%	104	55,542	55,297	99.6%	19,163	18,911	98.7%	13,757	10,725	78.0%

●【一般道路】シートベルト着用状況調査箇所一覧

Table with columns: 道路区分, 調査箇所. Lists survey locations for various prefectures including 北海道, 青森県, 岩手県, 宮城県, 福島県, 秋田県, 山形県, and 新潟県.

Table with columns: 道路区分, 調査箇所. Continues listing survey locations for prefectures including 新潟県, 長野県, 茨城県, 栃木県, 群馬県, and 埼玉県.

Table with 3 main columns: 道路区分 (Road District), 調査箇所 (Investigation Location), and 兵庫県 (Hyogo Prefecture). The table lists various road districts and their corresponding investigation points across different municipalities like 姫路市, 三田市, and 明石市.

Table with 3 main columns: 道路区分 (Road District), 調査箇所 (Investigation Location), and 徳島県 (Tokushima Prefecture). The table lists various road districts and their corresponding investigation points across municipalities like 徳島市, 三好市, and 香川郡.

Table for 兵庫県 (Hyogo Prefecture) showing road districts like 国道 and 都道府県道, and investigation points such as 足崎市昭和通3-96 and 芦屋市楠町2-15.

Table for 兵庫県 (Hyogo Prefecture) showing road districts like 都道府県道 and 市町村道, and investigation points such as 加東市河高2600-3 and 西宮市下殿原2.

Table for 兵庫県 (Hyogo Prefecture) showing road districts like 市町村道 and 国道, and investigation points such as 神戸市兵庫区永沢町4-3-16 and 姫路市聖崎274-2.

Table for 兵庫県 (Hyogo Prefecture) showing road districts like 市町村道 and 国道, and investigation points such as 篠山市南瀬町16 and 三木市宿原140.

Table for 兵庫県 (Hyogo Prefecture) showing road districts like 都道府県道 and 市町村道, and investigation points such as 加東市河高2600-3 and 西宮市下殿原2.

Table for 兵庫県 (Hyogo Prefecture) showing road districts like 市町村道 and 国道, and investigation points such as 神戸市垂水区本多町3-6-16 and 豊岡市九日町120番地7.

Table for 兵庫県 (Hyogo Prefecture) showing road districts like 市町村道 and 国道, and investigation points such as 大和郡山今国府町179 and 大和高田市神楽253.

Table for 兵庫県 (Hyogo Prefecture) showing road districts like 市町村道 and 国道, and investigation points such as 姫井市阿部426 and 奈良市二条大路南1-1-1.

Table for 兵庫県 (Hyogo Prefecture) showing road districts like 市町村道 and 国道, and investigation points such as 天理市三島町101 and 姫井市聖崎158-2.

Table for 徳島県 (Tokushima Prefecture) showing road districts like 国道 and 都道府県道, and investigation points such as 岩国市新港町2丁目3-16 and 岩国市山下町2丁目.

Table for 徳島県 (Tokushima Prefecture) showing road districts like 都道府県道 and 国道, and investigation points such as 徳島市南昭和町1丁目17-1 and 小松島市日開野町宇崎田26.

Table for 徳島県 (Tokushima Prefecture) showing road districts like 市町村道 and 国道, and investigation points such as 海部郡幸岐町大字中村字大谷121-1 and 徳島市元町1丁目10.

Table for 徳島県 (Tokushima Prefecture) showing road districts like 都道府県道 and 市町村道, and investigation points such as 板野郡龍岡町東中富字龍崎41-1 and 板野郡龍岡町中村字長島55.

Table for 徳島県 (Tokushima Prefecture) showing road districts like 市町村道 and 国道, and investigation points such as 阿波市市場町香葉字原田324-4 and 美馬市臨町字栞原1976-1.

Table for 徳島県 (Tokushima Prefecture) showing road districts like 市町村道 and 国道, and investigation points such as 東かがわ市引田 and 高松市志度.

Table for 徳島県 (Tokushima Prefecture) showing road districts like 市町村道 and 国道, and investigation points such as 香川郡大歩危町 and 高松市北山町.

Table for 徳島県 (Tokushima Prefecture) showing road districts like 市町村道 and 国道, and investigation points such as 高松市元町 and 高松市西島町.

Table for 徳島県 (Tokushima Prefecture) showing road districts like 市町村道 and 国道, and investigation points such as 高松市北山町 and 高松市西島町.

■【高速道路等】シートベルト着用状況調査箇所一覧

道路区分	調査箇所
熊本県	熊本市北区榑木町 国道3号 舞足交差点付近
	八代市東片町 国道3号 東片町交差点付近
	熊本市中央区葦葉町 国道3号 熊本中央警察署前交差点付近
	熊本市東区保田窪本町 国道57号東バイパス 新南交差点
	熊本市南区田井島 国道266号浜線バイパス 田井島交差点付近
	玉名市高瀬 国道208号 商工会議所前交差点
	宇城市松崎町豊福 国道3号 豊福交差点
	熊本市東区東町 国道36号線熊本益城大津線 自衛隊南東交差点
	八代市大村町 県道14号線八代線宇土線 臨海東警察署前交差点
	菊池郡菊池町光の森 県道316号線熊本住吉線 光の森交差点付近
大分県	熊本市中央区九品寺2丁目 県道熊本高森線 九品寺交差点付近
	大分市王子南町8丁目 国道10号 王子南交差点付近
	大分市萩原3丁目 国道197号 白滝陸橋北交差点付近
	大分市永興二又 国道210号 羽屋陸橋南交差点
	別府市弓ヶ浜5丁目 国道10号 富士見横歩道橋付近
	大分市横瀬 国道210号 緑ヶ丘団地入口交差点
	別府市浜町 国道10号 南浦交差点
	宇佐市四日市 国道10号 西本町交差点
	中津市中央町1-2-10 国道213号 中津警察署前交差点
	日田市大字高瀬 国道210号 大宮交差点付近
宮崎県	速見郡日出町 国道10号 堀交差点
	豊後大野市三重町市場 国道326号 市場ロータリー交差点
	佐伯市鶴岡町 国道217号 JAおおいた鶴岡給油所前付近
	大分市荷揚町 国道197号 昭通通り交差点
	臼杵市大字戸室 国道217号 山の手交差点
	大分市三佐1014 県道大在大分港線 三佐田交差点
	延岡市塩塚町1-15-6 国道10号 平原交差点
	宮崎市本郷北方4051-1-17 国道220号 山崎台バス停
	宮崎市大塚町西ノ原1286-1 国道10号 西ノ原交差点
	都城市北原町16-5 国道269号 北原交差点
鹿児島県	宮崎市橋通西1丁目1-1 国道220号 橋通北詰
	宮崎市源藤町薬山242 国道220号 源藤交差点
	都城市上町17-2-6 国道10号 広口交差点
	宮崎市佐佐木町下田島2415 国道10号 日向大橋南詰
	西都賀黒生野 国道219号 四日市交差点
	宮崎県高岡町浦之名 国道268号 赤谷交差点
	延岡市共栄町1丁目10 県道福築崎平原線 旭化成柔道場前
	宮崎市東大庭1丁目 県道341号線 大庭大橋南交差点
	鹿児島市天保山町 国道225号 天保山交差点
	鹿児島市宇宿2丁目 国道225号 金属団地入口交差点
沖縄県	鹿児島市下伊敷1-4 国道3号 玉江小前交差点
	鹿児島市鴨池2-2-8 国道225号 鴨池公園前交差点
	鹿児島市伊敷1丁目 国道3号 伊敷ニュータウン入口交差点
	給良市加治木町木田 国道10号 木田交差点
	霧島市隼人町野久美田 国道10号 長寿酢醸造付近
	霧島市隼人町住吉 国道10号 国道223号入口交差点
	志布志市志布志町安楽 国道220号 志布志高校前交差点
	指宿市西方 国道226号 田口田交差点
	薩摩川内市中郷町 国道267号 中郷町歴史資料館前交差点
	出水市米ノ津町 国道3号 米ノ津交差点
北海道	鹿屋市寿3丁目 県道68号線 鹿屋警察署前交差点
	鹿児島市宇宿2丁目 県道217号線 金属団地交差点
	那覇市泊2丁目 国道58号 泊高橋交差点
	那覇市おもろまち4丁目 国道330号 おもろまち駅付近
	宜野湾市大謝名1丁目 国道58号 大謝名交差点付近
	沖縄市胡屋1丁目 国道330号 胡屋交差点
	那覇市与儀1丁目 国道330号 与儀交差点
	高尻郡与那原町 国道329号 与那原交差点
	宜野湾市我知古1丁目 国道330号 我知古交差点
	沖縄市高原3丁目 国道329号 高原交差点前
豊見城市豊見城 国道331号 豊見城警察署前	
中頭郡嘉手納町嘉手納 国道58号 嘉手納ロータリー	
那覇市古島2丁目 県道82号線 那覇市立病院前	

道路区分	調査箇所
北海道	道央自動車道 札幌南インターチェンジ出・入口
	道央自動車道 登別室蘭インターチェンジ出・入口
青森県	道央自動車道 旭川鷹栖インターチェンジ出・入口
	東北自動車道 青森中央インターチェンジ出・入口
岩手県	高速自動車道 八戸北インターチェンジ出・入口
	東北自動車道 盛岡南インターチェンジ出・入口
宮城県	東北自動車道 北上江釣子インターチェンジ出・入口
	東北自動車道 仙台宮城インターチェンジ出・入口
福島県	東北自動車道 古川インターチェンジ出・入口
	東北自動車道 福島飯坂インターチェンジ出・入口
秋田県	東北自動車道 郡山インターチェンジ出・入口
	秋田自動車道 秋田南インターチェンジ出・入口
山形県	自動車専用道 秋田自動車道 横手インターチェンジ出・入口
	高速自動車道 山形自動車道 山形蔵王インターチェンジ出・入口
新潟県	山形自動車道 鶴岡インターチェンジ出・入口
	高速自動車道 関越自動車道 長岡インター料金所
長野県	北陸自動車道 新潟西第1料金所
	高速自動車道 上信越自動車道 長野インターチェンジ出・入口
茨城県	長野自動車道 松本インターチェンジ出・入口
	高速自動車道 常磐自動車道 水戸インターチェンジ出・入口
栃木県	常磐自動車道 栃木浦インターチェンジ出・入口
	高速自動車道 東北自動車道 宇都宮インターチェンジ出・入口
群馬県	東北自動車道 鹿沼インターチェンジ出・入口
	高速自動車道 関越自動車道 前橋インターチェンジ出・入口
埼玉県	関越自動車道 高崎インターチェンジ出・入口
	高速自動車道 東北自動車道 浦和料金所
千葉県	関越自動車道 鶴ヶ島インターチェンジ出・入口
	高速自動車道 東関東自動車道 津沼千葉インターチェンジ 上り出口
東京都	東関東自動車道 習志野料金所 上り下り本線料金所
	高速自動車道 中央自動車道 三鷹本線料金所
神奈川県	自動車専用道 首都高速道路 錦糸町本線料金所
	高速自動車道 東名高速道路 厚木インターチェンジ入口
山梨県	自動車専用道 西湘バイパス 橋科料金所
	高速自動車道 中央自動車道 甲府昭和インターチェンジ出・入口
富山県	中央自動車道 河口湖インターチェンジ出・入口
	高速自動車道 北陸自動車道 富山インターチェンジ出・入口
石川県	北陸自動車道 小杉インターチェンジ出・入口
	高速自動車道 北陸自動車道 金沢西インターチェンジ第一料金所入口
福井県	自動車専用道 のと里山海道 起点 千鳥台交差点
	高速自動車道 北陸自動車道 福井インターチェンジ出・入口
岐阜県	北陸自動車道 敦賀インターチェンジ出・入口
	高速自動車道 名神高速道路 岐阜羽島インターチェンジ出・入口
静岡県	中央自動車道 多治見インターチェンジ出・入口
	高速自動車道 東海北陸自動車道 岐阜各務原インターチェンジ出・入口
愛知県	中央自動車道 中津川インターチェンジ出・入口
	高速自動車道 東名高速道路 沼津インターチェンジ出・入口
三重県	東名高速道路 静岡岡田インターチェンジ出・入口
	高速自動車道 東名高速道路 名古屋インターチェンジ出・入口
滋賀県	東名高速道路 岡崎インターチェンジ出・入口
	高速自動車道 東名阪自動車道 亀山インターチェンジ出・入口
京都府	伊勢自動車道 伊勢岡インターチェンジ出・入口
	高速自動車道 名神高速道路 栗東インターチェンジ出・入口
大阪府	名神高速道路 竜王インターチェンジ出・入口
	高速自動車道 近畿自動車道 八尾本線料金所
兵庫県	阪神高速道路 宮津集約料金所
	高速自動車道 中国自動車道 三原料金所
奈良県	自動車専用道 第二神明道路 明石西料金所
	高速自動車道 西名阪自動車道 天理料金所
和歌山県	西名阪自動車道 郡山インターチェンジ出口
	高速自動車道 第二阪奈有料道路 小瀬料金所
鳥取県	阪和自動車道 和歌山インターチェンジ出・入口
	高速自動車道 阪和自動車道 南紀田辺インターチェンジ出・入口
島根県	米子自動車道 米子インターチェンジ出・入口
	高速自動車道 鳥取自動車道 鳥取インターチェンジ出・入口
岡山県	山陰自動車道 松江玉造料金所
	高速自動車道 山陽自動車道 岡山インターチェンジ出・入口
広島県	中国自動車道 津山インターチェンジ出・入口
	高速自動車道 山陽自動車道 瀬戸中央自動車道・山陽自動車道 早島インターチェンジ出・入口
山口県	山陽自動車道 広島インターチェンジ出・入口
	高速自動車道 山陽自動車道 五日市インターチェンジ出・入口
徳島県	山陽自動車道 福山東インターチェンジ入口
	高速自動車道 山陽自動車道 広島東インターチェンジ入口
香川県	山陽自動車道 西条インターチェンジ入口
	高速自動車道 中国自動車道 下関インターチェンジ出・入口
愛媛県	山陽自動車道 徳山東インターチェンジ出・入口
	高速自動車道 徳島自動車道 徳島インターチェンジ出・入口
高知県	自動車専用道 神戸・淡路湾門自動車道 鳴門インターチェンジ出・入口
	高速自動車道 高松自動車道 高松中央インターチェンジ出・入口
福岡県	自動車専用道 瀬戸中央自動車道 坂出インターチェンジ出・入口
	高速自動車道 松山自動車道 松山インターチェンジ出・入口
佐賀県	松山自動車道 三島川之江インターチェンジ出・入口
	高速自動車道 高知自動車道 高知インターチェンジ出・入口
長崎県	九州自動車道 南国インターチェンジ出・入口
	高速自動車道 九州自動車道 八幡インターチェンジ入口
熊本県	九州自動車道 久留米インターチェンジ入口
	高速自動車道 長崎自動車道 佐賀大和インターチェンジ出・入口
大分県	長崎自動車道 鳥栖インターチェンジ出・入口
	高速自動車道 長崎自動車道 諫早インターチェンジ出口
宮崎県	長崎自動車道 長崎多良見インターチェンジ出口
	高速自動車道 九州自動車道 熊本インターチェンジ出・入口
鹿児島県	九州自動車道 八代インターチェンジ出・入口
	高速自動車道 東九州自動車道 大分インターチェンジ出・入口
沖縄県	大分自動車道 日田インターチェンジ入口
	高速自動車道 大分自動車道 湯布院インターチェンジ出・入口
宮崎県	宮崎自動車道 宮崎インターチェンジ出・入口
	高速自動車道 宮崎自動車道 都城インターチェンジ出・入口
鹿児島県	九州自動車道 鹿児島インターチェンジ出・入口
	高速自動車道 九州自動車道 溝辺鹿児島空港インターチェンジ出・入口
沖縄県	沖縄自動車道 豊嘉インターチェンジ出・入口
	高速自動車道 沖縄自動車道 西原インターチェンジ出・入口
沖縄県	沖縄自動車道 沖繩自動車道 許田インターチェンジ出・入口